







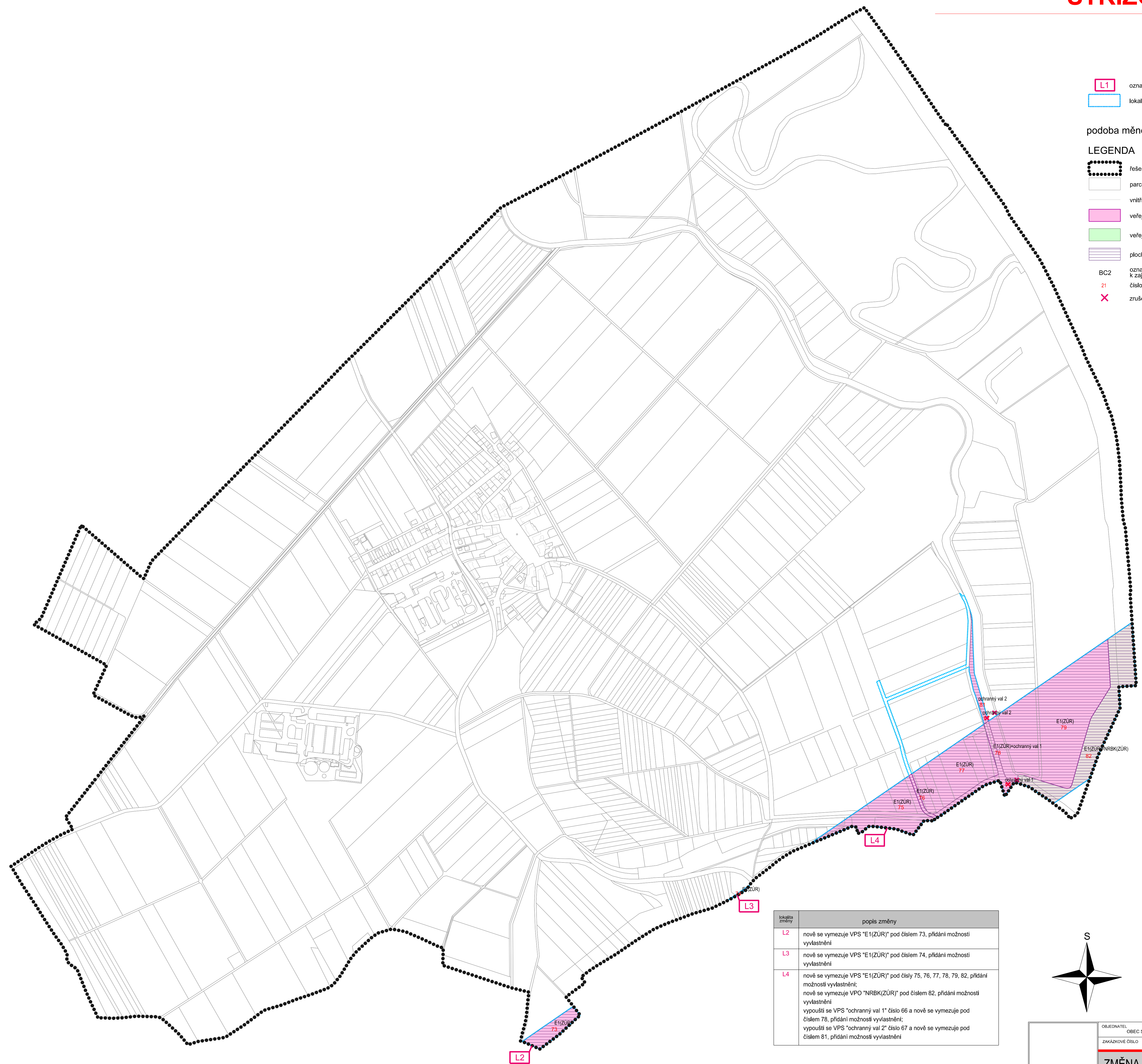
ZMĚNA Č.2 ÚZEMNÍHO PLÁNU STŘÍŽOVICE

L1 označení lokalit Změny
L2 lokality Změny


podoba měněných prvků lokalit Změny v účinném ÚP

LEGENDA


-  řešené území
-  parcelní kresba
-  vnitřní kresba parcel
-  veřejně prospěšné stavby (VPS)
-  veřejně prospěšná opatření (VPO)
-  plochy a koridory s možností vyvlastnění
- BC2** označení VPS, VPO, asanace, stavby a opatření k zajišťování obrany a bezpečnosti státu
- z1** číslo návrhové plochy s rozdílným způsobem využití
- X** zrušeno



lokality změny	popis změny
L2	nově se vymezuje VPS "E1(ZÚR)" pod číslem 73, přidání možnosti vyvlastnění
L3	nově se vymezuje VPS "E1(ZÚR)" pod číslem 74, přidání možnosti vyvlastnění
L4	nově se vymezuje VPS "E1(ZÚR)" pod čísly 75, 76, 77, 78, 79, 82, přidání možnosti vyvlastnění; nově se vymezuje VPO "NRBK(ZÚR)" pod číslem 82, přidání možnosti vyvlastnění vypouští se VPS "ochranný val 1" číslo 66 a nově se vymezuje pod číslem 78, přidání možnosti vyvlastnění; vypouští se VPS "ochranný val 2" číslo 67 a nově se vymezuje pod číslem 81, přidání možnosti vyvlastnění



DATUM ZPRACOVÁNÍ: 5.2.2024
 ÚČEL (ETAPA) ZPRACOVÁNÍ: DOKUMENTACE K OPAKOVANÉMU VEŘEJNÉMU PROJEDNÁNÍ
 Příloha č.2

OBJEDNATEL OBEC STŘÍŽOVICE	POŘIZOVATEL MĚSTSKÝ ÚŘAD KROMĚŘÍŽ	 KROMĚŘÍŽ KOLÁŘOVA 629 144 000 81 10 304 projekt s.r.o.
ZAKÁZKOVÉ ČÍSLO P 6-21	ODPOVĚDNÝ PROJEKTANT ING. ARCH. MILAN KROUMAN	
ZMĚNA Č.2 ÚZEMNÍHO PLÁNU STŘÍŽOVICE		
OBSAH VÝKRES VEŘEJNĚ PROSPĚŠNÝCH STAVEB, OPATŘENÍ A ASANACÍ	MĚŘÍTKO 1 : 5 000	DATUM 8/2021 V.Č. P2-3